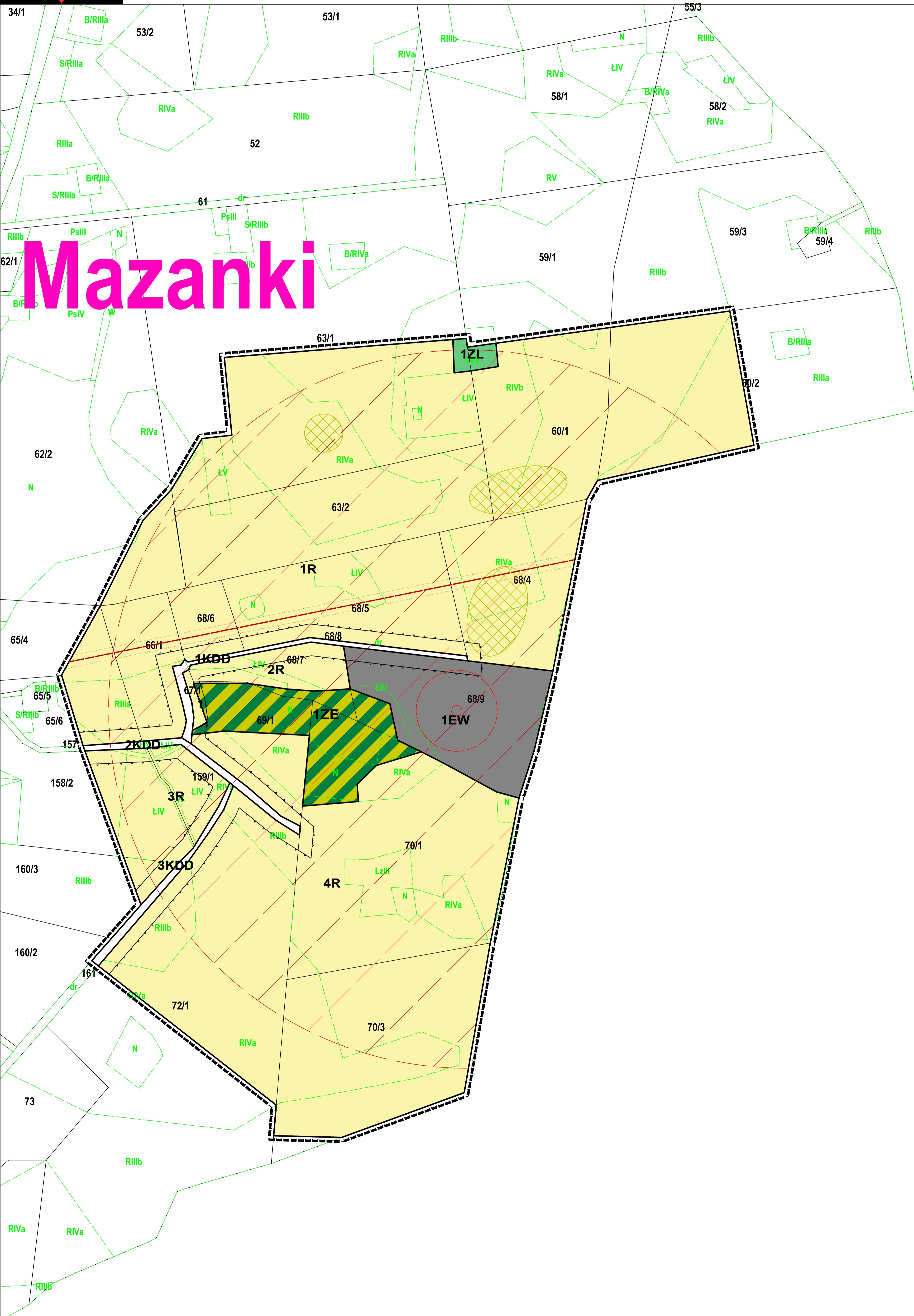




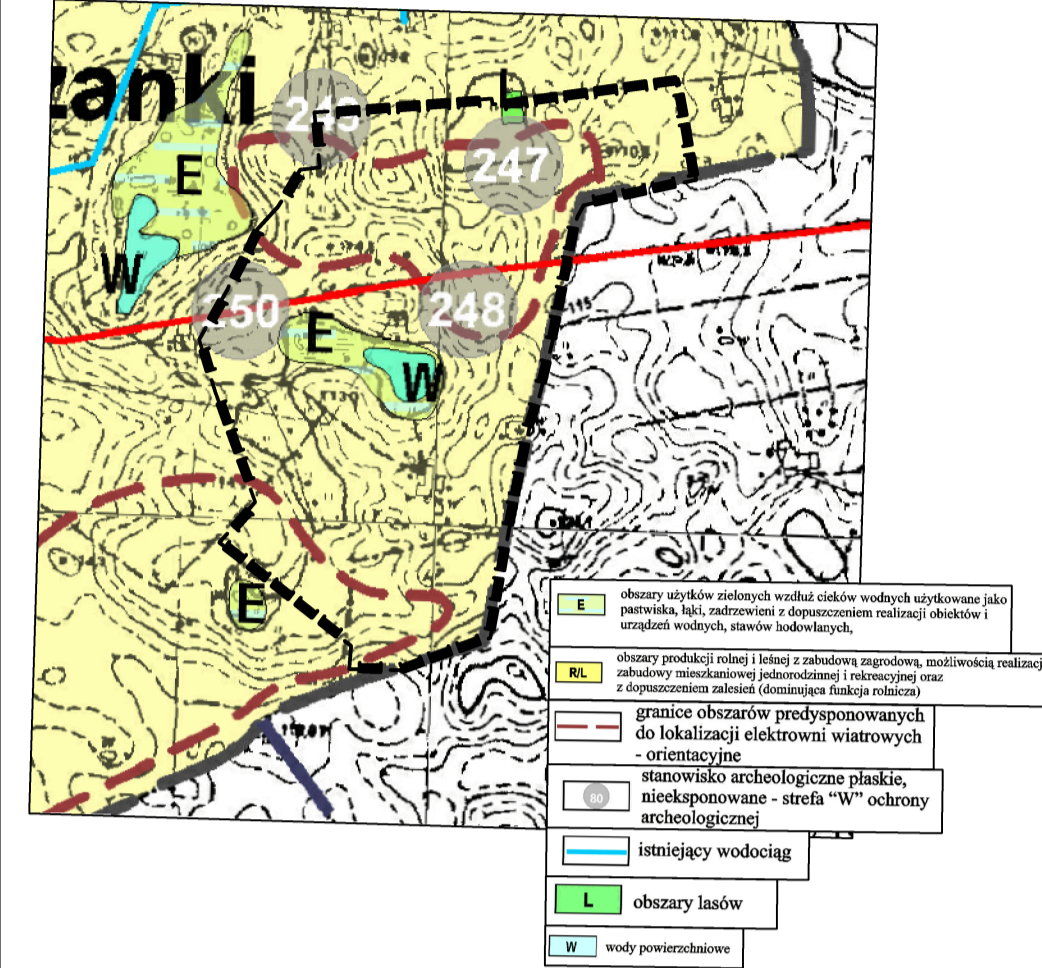
MIEJSCOWY PLAN ZAGOSPODAROWANIA PRZESTRZENNEGO TERENU POŁOŻONEGO W REJONIE MIEJSCOWOŚCI MAZANKI W GMINIE RZDZYŃ CHEŁMIŃSKI

ZAŁĄCZNIK NR 1 DO UCHWAŁY NR.....RADY MIEJSKIEJ RADZYŃIA CHEŁMIŃSKIEGO Z DNIA2012 R.

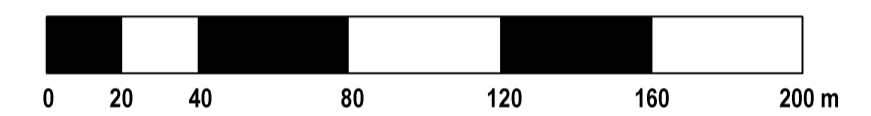


ORGAN SPORZADZAJĄCY PLAN:
BURMISTRZ MIASTA I GMINY
RADZYŃ CHEŁMIŃSKI

WYRYS ZE STUDIUM UWARUNKWAŃ I
KIERUNKÓW ZAGOSPODAROWANIA
GMINY RADZYŃ CHEŁMIŃSKI



SKALA 1:2000



LEGENDA

SYMBOL	OPIS
	R Tereny rolnicze
	ZL Teren lasu
	KDD Tereny publicznych dróg dojazdowych
	ZE Teren zieleni ekologicznej
	EW Teren elektrowni wiatrowej
	Maksymalne nieprzekraczalne linie zabudowy
	Granica obszaru objętego opracowaniem
	Linie rozgraniczające tereny o różnym przeznaczeniu lub różnych zasadach zagospodarowania
	Strefa oddziaływania elektrowni wiatrowych z zakazem lokalizacji zabudowy przewidzianej na stały pobyt ludzi
	Stanowiska archeologiczne nie ekspozowane w terenie objęte strefą ochrony konserwatorskiej
Oznaczenia informacyjne	
	Orientacyjna lokalizacja elektrowni wiatrowej
	Sieć energetyczna SN wraz ze strefą ograniczonego użytkowania