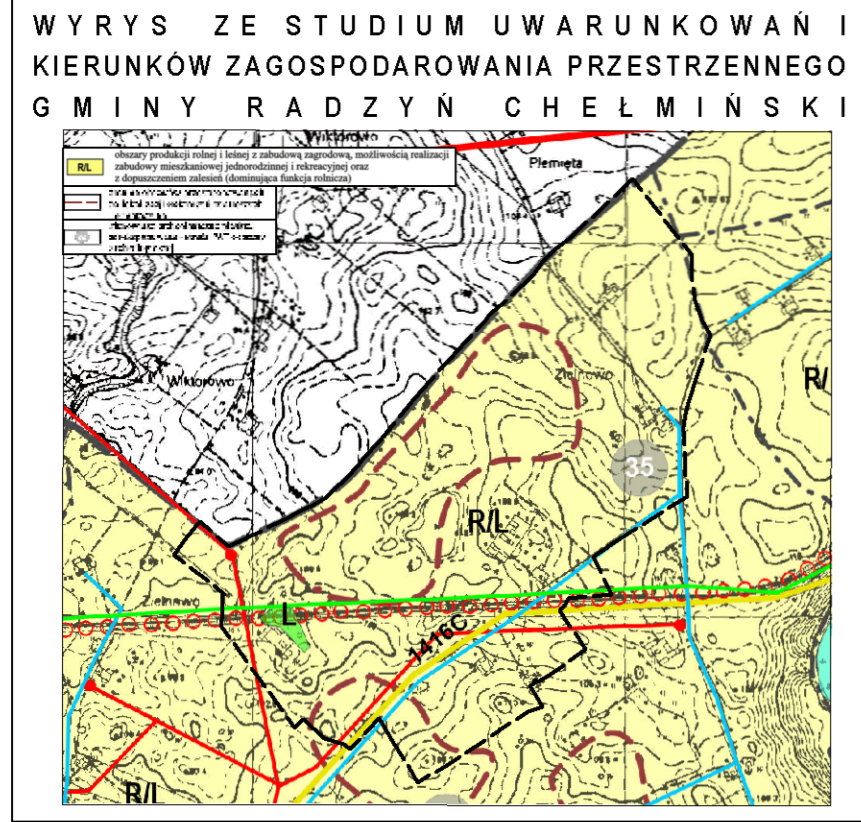
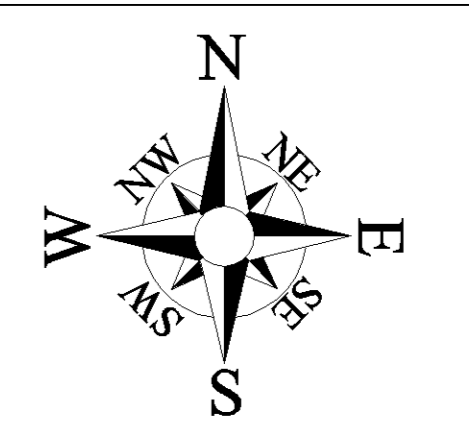
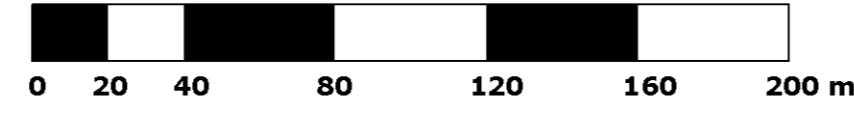


**MIEJSCOWY PLAN ZAGOSPODAROWANIA PRZESTRZENNEGO**  
**" Z I E Ł N O W O I I "**  
**W G M I N I E R A D Z Y Ń C H E Ł M I Ń S K I**  
ZAŁĄCZNIK NR 1 DO UCHWAŁY NR.....RADY MIEJSKIEJ RADZYŃA CHEŁMIŃSKIEGO Z DNIA .....2011 R.



WYRYS ZE STUDIUM UWARUNKOWAŃ I KIERUNKÓW ZAGOSPODAROWANIA PRZESTRZENNEGO GMINY RADZYŃ CHEŁMIŃSKI

SKALA: 1:2000



SYMBOL	NAZWA
R	Tereny rolnicze
RM	Tereny zabudowy zagrodowej
ZL	Tereny lasów
KDW	Teren drogi wewnętrznej
KDD	Tereny dróg publicznych dojazdowych
KDX	Tereny szlaku rowerowo-konnego
KDZ	Teren drogi publicznej zbiorczej
EW	Tereny elektrowni wiatrowych
△△△	Maksymalne nieprzekraczalne linie zabudowy
—	Linie rozgraniczające tereny o różnym przeznaczeniu lub różnych zasadach zagospodarowania
—	Granice obszaru objętego planem
—	Sieć energetyczna SN wraz ze strefą ograniczonego użytkowania
●	Stacja transformatorowa sieci energetycznej SN
⊗	Strefa ochrony archeologicznej
⊗	Strefa oddziaływania elektrowni wiatrowych z zakazem lokalizacji zabudowy przeznaczanej na stały pobyt ludzi

